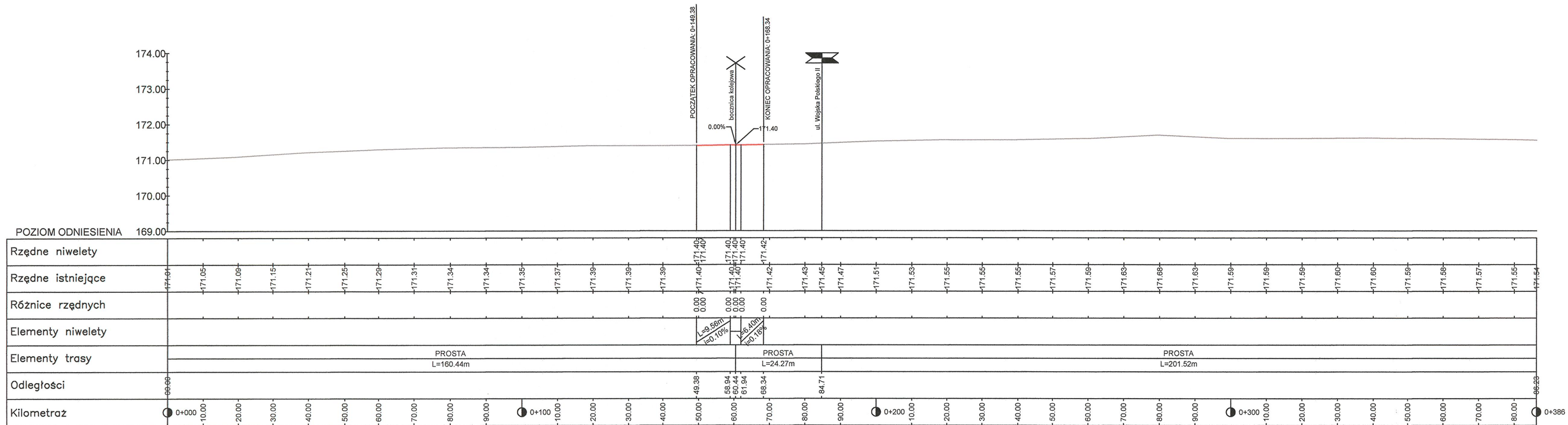


LEGENDA

- Teren istniejący
— Projektowana niweleta
- - - Projektowany rów prawy
— Projektowany rów lewy

Przekrój podłużny - ul. Wojska Polskiego



Investor:



Gmina Miasto Suwałki
 reprezentowana przez:
Czesława Renkiewicza - Prezydent Miasta Suwałki
 ul. Mickiewicza 1
 16-400 Suwałki

Jednostka projektowa:



TORPROJEKT Sp. z o.o.
ul. Gniewkowska 1
01-253 Warszawa

Obiekt budowlany:

**Budowa drogi gminnej wraz z bocznicą kolejową
od stacji „Las suwalski” do ul. Dubowo I w Suwałkach**

Nazwa opracowania:


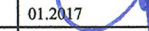

PROJEKT BUDOWLANY

Branża:

DROGI

Nazwa rysunku:

PRZEKROJE PODŁUŻNE

Stanowisko:	Imię i nazwisko:		Nr uprawnień:	Data i podpis:
Projektant	mgr inż. Marcin Guzenda		MAZ/0197/POOD/04 W specjalności drogowej	01.2017 
Opracował	Wojciech Sapryk			01.2017 
Sprawdzający	mgr inż. Henryk Kozłowski		CBP-UPR/190/43/93 W specjalności konstrukcyjno-technicznej - teł. węzłów i stacji kolejowych, dróg	01.2017 
Nr archiwalny:	Data oprac.:	Skala:	Rewizja:	Nr rys./Nr arkusza:
	01.2017	1:100/1000	3	DRG-003/1